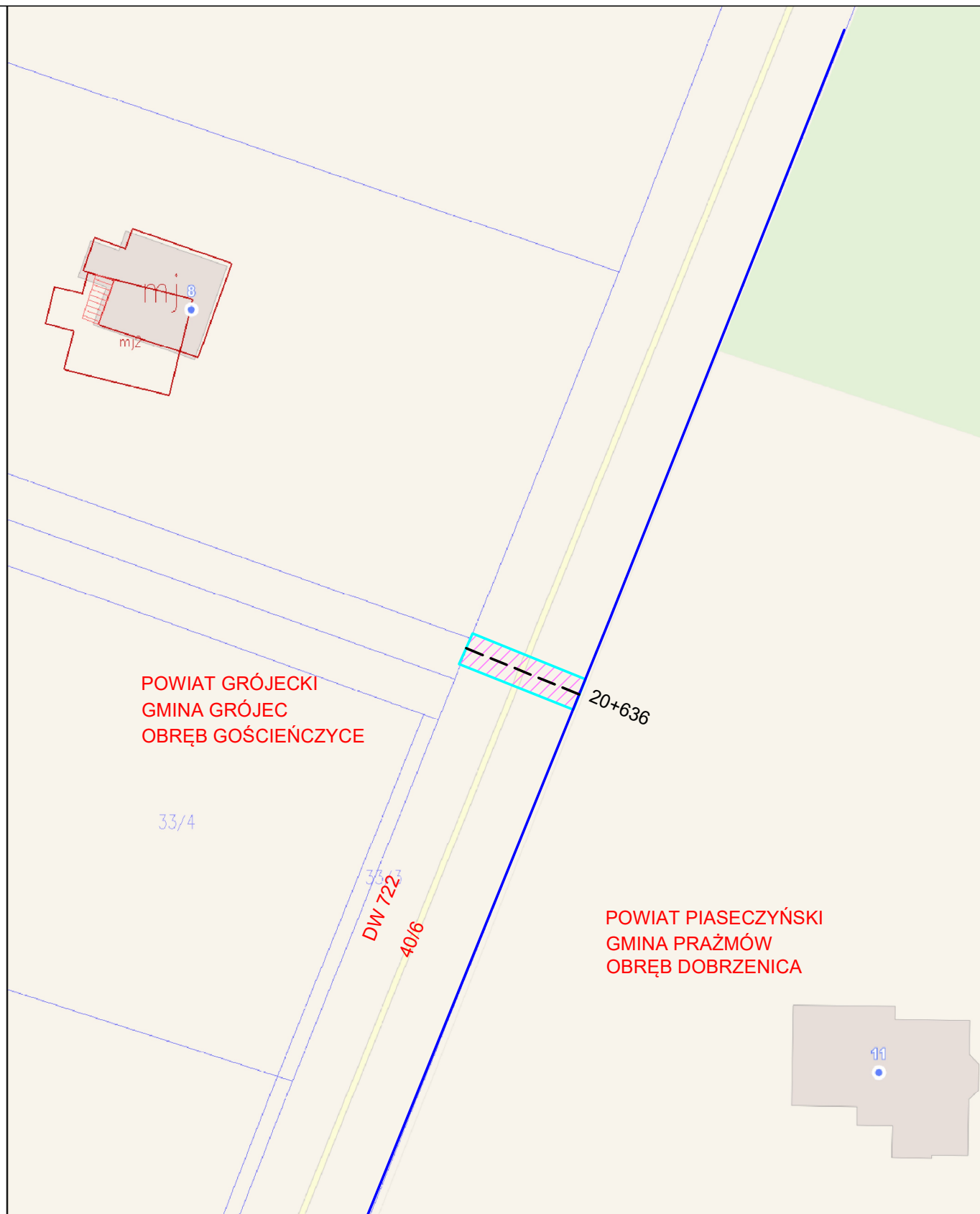


PLAN SYTUACYJNY

SKALA 1:500

Remont przepustów: w km 20+636 w miejscowości Gościeńczyce, w km 25+932 w miejscowości Zakrzewska Wola, w km 26+600 i w km 27+663 w miejscowości Kośmin w ciągu drogi wojewódzkiej nr 722



LEGENDA

	GRANICA OBRĘBU EW.
1123/13	NUMER DZIAŁKI DROGOWEJ
	LOKALIZACJA PRZEPUSTU
20+636	KILOMETRAŻ PRZEPUSTU
	GRANICA PASA DROGOWEGO OBJĘTEGO ZGŁOSZENIEM
	ZAKRES ROBÓT

es © Geo-System geo-system.com.pl
betMap openstreetmap.org/copyright

PLAN SYTUACYJNY

SKALA 1:500

Remont przepustów: w km 20+636 w miejscowości Gościeńczyce, w km 25+932 w miejscowości Zakrzewska Wola, w km 26+600 i w km 27+663 w miejscowości Kośmin w ciągu drogi wojewódzkiej nr 722



LEGENDA

—

1123/13

20+636

—

////

GRANICA OBRĘBU EW.

NUMER DZIAŁKI DROGOWEJ

LOKALIZACJA PRZEPUSTU

KILOMETRAŻ PRZEPUSTU

GRANICA PASA DROGOWEGO OBJĘTEGO ZGŁOSZENIEM

ZAKRES ROBÓT

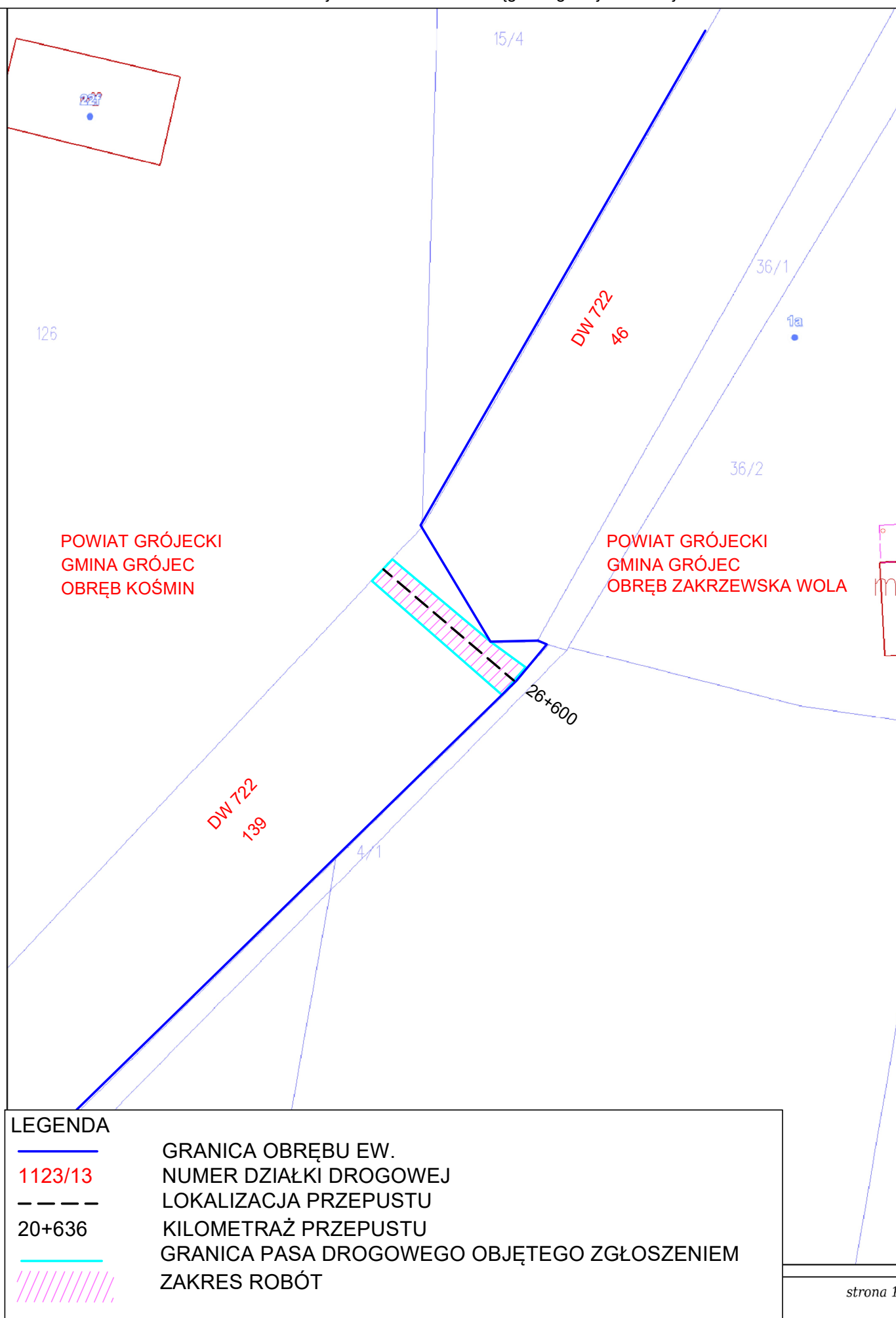
10/2

iles © Geo-System geo-system.com.pl
reetMap openstreetmap.org/copyright

SKALA 1:500

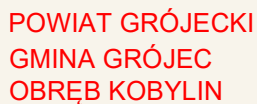
SKALA 1:500

Remont przepustów: w km 20+636 w miejscowości Gościeńczyce, w km 25+932 w miejscowości Zakrzewska Wola, w km 26+600 i w km 27+663 w miejscowości Kośmin w ciągu drogi wojewódzkiej nr 722






SKALA 1:500

w km 27+663 w miejscowości Kośmin w ciągu drogi wojewódzkiej nr 722



LEGENDA

- | | |
|---|---|
|  | GRANICA OBRĘBU EW. |
| 1123/13 | NUMER DZIAŁKI DROGOWEJ |
| --- | LOKALIZACJA PRZEPUSTU |
| 20+636 | KILOMETRAŻ PRZEPUSTU |
|  | GRANICA PASA DROGOWEGO OBJĘTEGO ZGŁOSZENIEM |
|  | ZAKRES ROBÓT |